










legenda:

-  obslužná pozemní komunikace, hlavní silnice (asfalt) v řešeném území / mimo řešené území
-  obytná ulice, případně parkoviště (pojízdná dlažba) v řešením územím / mimo řešené území
-  pěší chodníky (pochozí dlažba) v řešením územím / mimo řešené území
-  pěší stezky přírodního charakteru (mechanicky zpevněné kamenivo) v řešením územím / mimo řešené území
-  zastávka příměstské železnice PID
-  zastávka autobusu MHD



GENERÁLNÍ PROJEKTANT: Architekti Headhand, s.r.o., U Obecního dvora 7, 110 00 Praha 1 tel: +420 222 310 403, e-mail: architekti@headhand.cz		
PROJEKTANT ČÁSTI: Architekti Headhand, s.r.o., U Obecního dvora 7, 110 00 Praha 1 tel: +420 222 310 403, e-mail: architekti@headhand.cz		
ODPOVĚDNÝ PROJEKTANT: Ing. arch. Zdeňka Zymáková	SCHVÁLIL: Ing. arch. Miroslav Šajtar	
AKCE: VYUŽITÍ POZEMKŮ PŘI ULICI BROUMARSKÁ S POLYFUNKČNÍM ZAMĚŘENÍM, K. Ú. KYJE, PRAHA 14		
NÁZEV VÝKRESU: NÁVRH PROSTUPNOSTI ÚZEMÍM		
STUPEŇ DOKUMENTACE: ÚZEMNÍ STUDIE	ČÁST DOKUMENTACE: B - výkresová	
FORMÁT: A4	MĚŘÍTKO: 1:5000	
DATUM: 06/2016	ČÍSLO VÝKRESU: B20	
INVESTOR: MČ Praha 14, Bratří Venclíků 1073, 198 21 Praha 9		